

Juan Carlos R.

Villavicencio, 24 de Septiembre 2012.

INCODER 27/09/2012 16:11
Al Contestar cite este No.: 45121112646
Origen: Alirio Pacheco Cifuentes
Destino: Coordinación Técnica Meta
Anejos: 3 planos 18 fol. Folio 1

Señores
INCODER
INSTITUTO COLOMBIANO DE DESARROLLO RURAL
CIUDAD DE VILLAVICENCIO, META

93 4
Fecha: _____
Folio: _____

INCODER
GRUPO BALOIOS

Por medio de la presente estoy haciendo entrega de documentos del siguiente predio ubicado en la vereda Cristalinas, Municipio de Puerto Gaitán, Departamento del Meta.

Relacionado a continuación:

PREDIO	PROPIETARIO	AREA
LOS LAGOS	[REDACTED]	802 Has + 8.907 m2

Le estoy haciendo entrega de:

1. Plano del predio, un original y dos copias
2. Cartera de calculo
3. Cartera de campo
4. Datos crudos
5. Formato registro de campo para topógrafos
6. Formato esquema de determinación
7. Copia punto apoyo IGAC
8. Formato de descripción
9. Copia tarjeta profesional
10. Copia vigencia de la tarjeta profesional
11. Informe de campo y oficina
12. Redacción de linderos
13. Archivo de fotos digitales
14. Copia magnética
15. Fotocopia de la cédula
16. Certificación de No funcionario público
17. Solicitud de titulación

Cordialmente:

[REDACTED]

INCODER
GRUPO BALOIOS
Revisó: [Firma]
Fecha: 27/09/2012

SOLICITUD ADJUDICACIÓN BALDÍOS - PERSONAS NATURALES

Solicitud No. 8150103680080013 Dirección Territorial

FECHA DE LA SOLICITUD Día Mes Año

I. Información sobre el peticionario

1. La solicitud es presentada en los términos del Art 65 y siguientes de la Ley 160 de 1994 y el Decreto 2664 de 1994 (marque con una X, la opción seleccionada):
Individual Cónyuges o compañeros permanentes

2. Nombres y Apellidos del Solicitante

3 Domicilio: Vereda La Cristalina, finca los lagos

4. Fecha de Nacimiento (DD/MM/AAAA) 24/10/1970

5. Número de Identificación 79'058.996 Bogotí de

6. Estado Civil: Soltero Casado Unión Libre Viudo Separado Divorciado

7. Nombres y apellidos del cónyuge, compañero permanente Carmenza Balanta Molina

8. Número de Identificación del cónyuge o compañero permanente 25366168 de Caloto (Caca)

9. Personas dependientes del solicitante (hijos menores)

Nombres y apellidos	Número de Identificación	Fecha de Nacimiento(DD/MM/AA)	Parentesco
<u>FRANK SEBASTIAN PACHECO B</u>	<u>1.061.429.905</u>	<u>16/05/2005</u>	<u>hijo</u>
<u>MARIA ISABELA PACHECO B</u>	<u>1.149.684.510</u>	<u>24/05/2008</u>	<u>hija</u>
<u>DORA ZAYANA PACHECO RODRIGUEZ</u>	<u>1.104.224.474</u>	<u>16/12/2000</u>	<u>hija</u>

10. Es usted, su cónyuge o compañero permanente, adjudicatario de terrenos baldíos? SI NO
En caso afirmativo en qué fecha (DD/MM/AAAA)

11. Es usted, su cónyuge o compañero(a) permanente e hijos menores poseedor o propietario a cualquier título de otros predios rurales en el territorio nacional? SI NO

12. Patrimonio Familiar Aproximado \$ 25'000.000

13. Esta usted, obligado a presentar declaración de renta y patrimonio? SI NO

14. Usted ha enajenado terrenos baldíos que hayan sido adjudicados? SI NO

15. Usted, su cónyuge, compañero permanente e hijos menores han sido beneficiarios con la adjudicación de terrenos baldíos efectuadas a Sociedad de las que usted forme parte? SI NO

16. Usted ha tenido la condición de funcionario, contratista o miembro de la Junta o Consejos Directivos de las entidades públicas que integran los diferentes subsistemas del Sistema Nacional de Reforma Agraria y Desarrollo Rural Campesino dentro de los 5 años anteriores a la fecha de la presente solicitud? SI NO

17. Condición del solicitante: Campesino Desplazado

II. Información sobre el predio

18. Tipo de predio: Rural Urbano 19. El predio objeto de la solicitud es baldío? SI NO

20. Nombre del predio LOS LAGOS

21. Ubicación: Departamento META Municipio PUERTO GAITAN


Centro Poblado Cristalina

22. Área aproximada del predio: 876 Hectáreas 8.680 metros ²

23. Colindantes del predio: (Nombres e Identificación)

Carácter	Letra	Nombre e Identificación	Carácter
NORTE	a.	<u>Finca Brasil</u>	C.C.
	b.		C.C.
	c.		C.C.
SUR	a.	<u>DAMA CAROLINA BAZENA</u>	C.C.
	b.		C.C.
	c.		C.C.
ORIENTE	a.	<u>ISAAC CRISTARCHO</u>	C.C.
	b.	<u>DAMA CAROLINA BAZENA</u>	C.C.
	c.		C.C.

[Handwritten signature]



PROCESO: TITULACIÓN DE BALDÍOS

7.2 PM-10-04

FECHA EDICIÓN

01-10-09

Página 2 de 2



Calidad al caminar a la economía

Proporciona toda

FORMATO SOLICITUD ADJUDICACIÓN

OCCIDENTE

a. Diana Paulina Bazar

C.C. _____

b. _____

C.C. _____

c. _____

C.C. _____

Vías de acceso al predio: Vía La Estrella y San Pedro de Armas

24. Usted, su cónyuge o compañero permanente explota predios colindantes al solicitado en adjudicación? SÍ NO

25. En caso afirmativo, a que título: Propietario Ocupante Poseedor

Nombre del predio: _____ Ubicación: _____

26. Ocupación y explotación del predio

Fecha desde la cuál ocupa y explota el predio objeto de la solicitud (dd/mm/aaaa)

16 05 2005

Tipo de Explotación:

Ganadería

796 Has 90,87%

Agricultura

5 Has 0,57%

Forestal Productivo

_____ Has _____%

Forestal Protector

74 Has 8,45%

Incultas

_____ Has _____%

Vivienda

3 Has 0,11%

Otros

_____ Has _____%

Area Total

876 Has 100%

(Especificar otros) _____

27. La explotación que adelanta, la realiza: de manera directa por medio de un tercero

III. Declaración Juramentada

28. Declaro(amos) bajo la gravedad de juramento, que se entiende prestado con la firma de este documento, que las afirmaciones y datos consignados en el presente formulario son correctos y fiel expresión de la verdad

Firma:

[Firma]

Nombre:

No. Identificación

Firma:

[Firma]

Nombre:

No. Identificación

IV. Documentos Anexos a la Solicitud

29. Documentos que anexa:

- Fotocopia documento de identificación del(los) solicitante(s) SÍ NO
- Fotocopia documento de identificación de su cónyuge o compañero(a) permanente SÍ NO
- Declaraciones de renta y patrimonio de los tres últimos años (si a ello hubiere lugar) SÍ NO

V. Datos

30. Dirección de Notificación casco Poblado, la Cristalina, Montalantán LA AMISTAD.

Ciudad LA CRISTALINA, Pto Gaitán, Meta Teléfono 318-3655606

Celular 317-3768543 Autoriza el envío de mensajes de texto al celular? SÍ NO




E-mail _____ Autoriza el envío de mensajes al correo electrónico? SÍ NO

Nombre del servidor público que recibe _____

Cargo _____

Firma _____

V. OBSERVACIONES

 incoder <small>Instituto Colombiano de Estadística</small> 	PROCESO: TITULACIÓN DE BALDÍOS FORMATO: AUTO INADmisIÓN (APLICA PARA CUALQUIER CASO)	CÓDIGO: F39-PM-TB-04	 Calidad: El camino a la excelencia
		FECHA EDICIÓN: 06-08-2012 Página 1 de 4	

DIRECCION TERRITORIAL META

No. 20140800883

Teniendo en cuenta que los señores [REDACTED] [REDACTED] [REDACTED] identificados con cédulas de ciudadanía números 79058996, 25366168 respectivamente, el día 27 de Septiembre de 2012 presentó(aron) solicitud de adjudicación del predio baldío denominado LOS LAGOS, ubicado en el Centro Poblado La Cristalina, Municipio Puerto Gaitán, Departamento Meta.

Que revisada la solicitud y verificado el cumplimiento de los requisitos exigidos, la Dirección Territorial de Meta realizó la verificación sobre el cumplimiento de las normas vigentes, y examinado el informativo estableció:

Que a folio veinticuatro (24) reposa el Formato de Revisión Técnica de Planos Topográficos No 2710-0000890 de fecha 16 de abril del año 2013, expedida por el Ingeniero Wilmer Yesid La Torre M; en el que se determina que el predio denominado Los Lagos, ubicado en la Vereda Cristalina del Municipio de Puerto Gaitán del Departamento Meta, solicitado en adjudicación por los señores [REDACTED] CIFUENTES y [REDACTED] A MOLINA. Se localiza en ZONA DE EXPLOTACION DE HIDROCARBUROS: Expediente Bloque: LAM4008, Resolución: 716 Fecha: 05/05/2008, Entidad: CORMACARENA, Proyecto: AREA DE INTERES PARA EL BLOQUE DE PERFORACION GUARROJO -OCELOTE COMPLEMENTO (SECTOR SUROESTE), Solicitante: Hocol S.A

En consecuencia de lo anterior, este Despacho requirió a la Agencia Nacional de Hidrocarburos el día 27 de julio del año 2013 mediante radicado No. 45132108636 y el día 13 de noviembre del 2013 bajo radicado No. 20132155807, en el cual se solicitaba certificar el estado actual del contrato y/o pozos de explotación por hidrocarburos sobre el predio solicitado en adjudicación ; así las cosas dicha entidad emitió certificación el día 11 de diciembre del año 2013, en donde informo: "Que según coordenadas suministradas el predio se encuentra dentro del siguiente contratos: GUARROJO: Estado: AREA DE EXPLOTACION OCELOTE, Operadora: HOCOL S.A ,Tipo de Área: PRODUCCION; CPO: Estado: EXPLOTACION CON ANH, Operadora: TECPETROL COLOMBIA SAS ,Tipo de Área: EXPLORACION. Y los pozos más cercanos a menos de menos de 5Km del predio son OCELOTE SW-2, OCELOTE SW-4, OCELOTE SW-6.....; Estado: ACTIVO - PRODUCIENDO.

En relación con esta situación, el literal b del artículo 9 del Decreto 2664 de 1994 en concordancia con el artículo 67 de la Ley 160 de 1994 establecen que: "son bienes inadjudicables los terrenos baldíos situados dentro de un radio de cinco (5) kilómetros alrededor de la zonas donde se adelantan explotaciones de recursos naturales no